


 Limite da Área de Intervenção do Plano



IMÓVEIS CLASSIFICADOS E EM VIAS DE

Imóveis

 M

-  IIP - Imóvel de Interesse Público
- IM - Interesse Municipal

Zonas de proteção

-  Zona Especial de Proteção (ZEP)
-  Zona Geral de Proteção (ZGP)

1. Convento de Nossa Senhora da Graça
2. Convento e Igreja de Nossa Senhora do Carmo
3. Muralhas do Castelo de Tavira
4. Ponte antiga sobre o Rio Gilão
5. Ermida de Nossa Senhora da Consolação
6. Igreja da Misericórdia de Tavira
7. Igreja de Nossa Senhora das Ondas ou do Corpo Santo, e Edifício do antigo Compromisso Marítimo de Tavira
8. Igreja de Santa Maria do Castelo
9. Igreja de São José do Hospital ou do Espírito Santo
10. Palácio da Galeria
11. Muralhas do Castelo de Tavira
12. Casa André Pilarte
13. Edifícios designados "Casas Raul Lino"
14. Capela ou Ermida de São Sebastião, com todo o seu recheio
15. Igreja de Santa Ana, com todo o seu recheio
16. Ermida de Nossa Senhora das Angústias
17. Quarteil da Atalaia

Cartografia de Base

- Planimetria
- Linhas de água
- Pontos cotados

- Curvas de nível (equidist. 5m)